









MESTRADO EM VULCANOLOGIA E RISCOS GEOLÓGICOS

2021-2022

Nº h








		JUNHO											
DIA/HORAS		9	10	11	12	13	14	15	16	17	18	19	20
1	Qua	Segunda feira do Espírito Santo											
2	Qui												
3	Sex												
4	Sáb												
5	Dom												
6	Seg	Segunda feira do Espírito Santo											
7	Ter												
8	Qua												
9	Qui												
10	Sex	Dia de Portugal											
11	Sáb												
12	Dom												
13	Seg												
14	Ter												
15	Qua												
16	Qui	Corpo de Deus											
17	Sex												
18	Sáb												
19	Dom												
20	Seg												
21	Ter												
22	Qua												
23	Qui												
24	Sex												
25	Sáb												
26	Dom												
27	Seg												
28	Ter												
29	Qua												
30	Qui												

		JULHO											
DIA/HORAS		9	10	11	12	13	14	15	16	17	18	19	20
3	Sex												
4	Sáb												
5	Dom												
6	Seg	Época normal de exames 2º S											
7	Ter												
8	Qua												
9	Qui												
10	Sex												
11	Sáb												
12	Dom												
13	Seg	Época normal de exames 2º S											
14	Ter												
15	Qua												
16	Qui												
17	Sex												
18	Sáb												
19	Dom												
20	Seg	Época de exames de recurso/melhoria 2º S											
21	Ter												
22	Qua												
23	Qui												
24	Sex												
25	Sáb												
26	Dom												
27	Seg	Época de exames de recurso/melhoria 2º S											
28	Ter												
29	Qua												
30	Qui												
31	Sáb												
	Dom												

# MESTRADO EM VULCANOLOGIA E RISCOS GEOLÓGICOS













2021-2022

## 1º Semestre

	Vulcanologia
	Vulcanoestratigrafia
	Cartografia Vulcanológica
	Sistemas de Informação Geográfica
	Ordenamento do Território
	Riscos Geológicos
	Orientação Tutorial

T	TP	PL	TC	S	Total H	OT	Total
25	5				30	15	45
	15		5		20	10	30
10	5		15		30	15	45
5		15			20	10	30
15				10	25	5	30
20	10				30	15	45

## 2º Semestre

	Cartografia de Riscos Geológicos
	Geologia dos Açores
	Técnicas de Monitorização Geofísica
	Técnicas de Monitorização Geodésica
	Técnicas de Monitorização Geoquímica
	Gestão de Crises e Mecanismos de Resposta
	Orientação Tutorial
	Domingos
	Feriados
	Férias
	Exames Época Normal
	Exames Época de Recurso

T	TP	PL	TC	S	Total H	OT	Total
	15				15	15	30
	20		10		30	15	45
10	10	5	10		35	10	45
10	10		15		35	10	45
10	5	10	10		35	10	45
15			5		20	10	30